



**КОМИТЕТ ИМУЩЕСТВЕННЫХ ОТНОШЕНИЙ  
АДМИНИСТРАЦИИ ПЕРМСКОГО МУНИЦИПАЛЬНОГО ОКРУГА**

**РЕШЕНИЕ**

о размещении объектов № 22

Пермский край  
Пермский район

12.01.2023

Комитет имущественных отношений администрации Пермского муниципального округа разрешает Открытому акционерному обществу «Межрегиональная распределительная сетевая компания Урала» (ИНН 6671163413, ОГРН 1056604000970, почтовый адрес: 620026, г. Екатеринбург, ул. Мамина Сибиряка, д. 140)

размещение объекта «Строительство КТП 6/0,4 кВ, ВЛ 6 кВ, ВЛ 0,4 кВ с установкой ПУ для электроснабжения объекта крестьянского (фермерского) хозяйства по адресу: Пермский край, Пермский р-н, д. Пашня (4500073561)»

на землях государственная собственность на которые не разграничена

на срок бессрочно

Местоположение: Пермский край, Пермский муниципальный округ, д. Пашня.

Приложение: схема предполагаемых к использованию земель или части земельного участка.

Особые условия использования:

1. При установке опор электросетевого хозяйства учесть параметры ширины проезда улично-дорожной сети, во избежание сужения полосы отвода дороги. Установить опоры на расстоянии не более 2 метров от границ земельного участка.

2. Получение разрешения на производство земляных работ.

Председатель комитета имущественных отношений администрации Пермского муниципального округа

(подпись, печать)

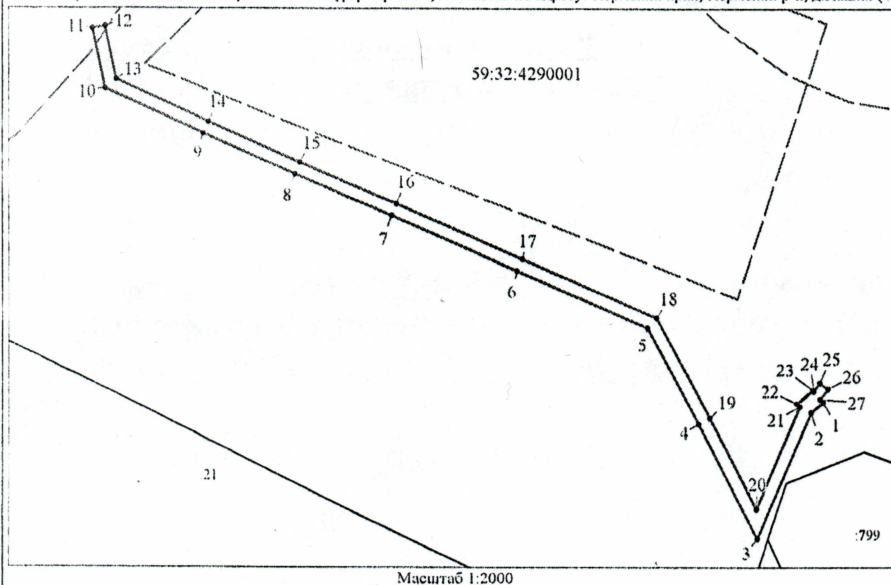
Д.В. Ракицкий



**Схема предполагаемых к использованию земель или части земельного участка**






Объект: Строительство КТП 6/0,4 кВ, ВЛ 6 кВ, ВЛ 0,4 кВ с установкой ПУ для электроснабжения объекта крестьянского (фермерского) хозяйства по адресу: Пермский край, Пермский р-н, д.Пашня (4500073561)  
 Местоположение: Пермский край, Пермский муниципальный округ, д. Пашня  
 Площадь земель или части земельного участка, кв.м: **2020**  
 Категория земель: Земли сельскохозяйственного назначения  
 Вид разрешенного использования: -  
 Цель использования: под объекты инженерного оборудования электроснабжения (Строительство КТП 6/0,4 кВ, ВЛ 6 кВ, ВЛ 0,4 кВ с установкой ПУ для электроснабжения объекта крестьянского (фермерского) хозяйства по адресу: Пермский край, Пермский р-н, д.Пашня (4500073561))


Координаты характерных точек МСК-59, зона 2		
№	Координаты, м	
	X	Y
1	482750.53	2189446.33
2	482746.50	2189441.62
3	482697.31	2189420.51
4	482742.10	2189397.35
5	482780.11	2189377.34
6	482802.59	2189326.65
7	482824.31	2189278.24
8	482840.67	2189240.81
9	482856.60	2189204.85
10	482874.05	2189165.67
11	482897.43	2189160.79
12	482898.45	2189165.69
13	482877.58	2189170.04
14	482861.17	2189206.87
15	482845.25	2189242.81
16	482828.88	2189280.26
17	482807.16	2189328.69
18	482783.98	2189380.96
19	482744.41	2189401.78
20	482709.01	2189420.09
21	482748.78	2189437.16
22	482750.01	2189436.11
23	482755.27	2189442.27
24	482754.89	2189442.60
25	482758.10	2189445.02
26	482755.69	2189448.21
27	482751.78	2189445.25
1	482750.53	2189446.33



Описание границ смежных землепользователей:  
 от точки 1 до точки 1 - земли Пермского муниципального округа

**Условные обозначения:**

-  - предполагаемые к использованию земли;
-  - существующая часть границы, имеющаяся в ЕГРН сведения о которой достаточны для определения ее местоположения;
-  1 - характерные точки границы испрашиваемого земельного участка;
-  - границы зон, с особыми условиями использования территории, внесенные в ЕГРН
-  - границы кадастрового квартала;
- 59 32:4290001 - кадастровый номер квартала.

Заявитель  Кузнецова Е.В.  
 (по доверенности ОАО "МРСК Урала" от 20.12.2022 №ПТЭ/211-2023)

